





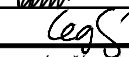
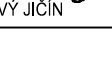
ZMĚNA VÝKRESU:

Č. ZMĚNY	PŘEDMĚT ZMĚNY	ZMĚNU PROVEDL	PODPIS	DATUM ZMĚNY
1				
2				
3				

G4

SOUŘADNICOVÝ SYSTÉM : JTSK

VÝŠKOVÝ SYSTÉM : B.p.v.

VEDOUČÍ PROJEKTANT - HIP	ING. MARTIN STANĚK		<div> </div>	
ZODPOVĚDNÝ PROJEKTANT	ING. MARTIN STANĚK			
VYPRACOVAL	ING. PAVEL VAVREČKA			
KONTROLOVAL	ING. ZDENĚK LEGERSKÝ			
Kraj, MěÚ, ObÚ	KRAJ MORAVSKOSLEZSKÝ, FULNEK, OKRES NOVÝ JIČÍN			
OBJEDNATEL, INVESTOR	STÁTNÍ POZEMKOVÝ ÚŘAD, NOVÝ JIČÍN			
NÁZEV AKCE: REALIZACE SZ KOPÚ V KÚ FULNEK I.ETAPA			DATUM	04/2018
			FORMÁT	A4
			MĚŘÍTKO	
			STUPEŇ	DSP+PDPS
			ZAK. ČÍSLO	180028
NÁZEV OBJEKTU: GEOTECHNICKÝ PRŮZKUM				
NÁZEV VÝKRESU:			Č. SOUPRAVY	Č. VÝKRESU